

# 各場地交通資訊

中央大學：(總領隊會議、開幕、田徑、桌球、網球、跆拳道、木球、  
電子競技)

## A. 市區公車

1. 市區公車 132、133、172 路線行駛於中壢市區及中央大學之間，車行約 20~30 分鐘；部分班次繞經高鐵桃園站。
2. 校園站牌：前門警衛室、志希館、依仁堂、後門、觀景台。
3. 付費方式：現金投幣或使用悠遊卡、台灣通(上下車均需過卡感應)。一段票，全票 18 元、半票 9 元。

## B. 火車

1. [台鐵中壢站](#)下車，前站出站後轉乘市區公車或計程車(車程 20~30 分鐘)抵達本校。請參閱[市區公車](#)搭乘說明。

## C. 高鐵

1. [高鐵桃園站](#)下車，出站後於公車站 8 號月台搭乘 132、172 市區公車直達中央大學(約每小時 1 班，車程 15~20 分鐘)，或搭乘往中壢方向公車(至市區公車總站轉搭往本校公車)、計程車或自行開車抵達本校。
2. 132、172 市區公車往返本校及高鐵桃園站，路線圖及發車時刻表請參閱[市區公車](#)搭乘說明。
3. 自高鐵桃園站前往中壢市區公車總站，請搭乘高鐵快捷公車、中壢客運 170、桃園客運 206、桃園客運 171、桃園客運 5087、桃園客運 5089 公車。發車時刻表及車資請以客運公司公告為準。

## D. 自行開車

1. 請由高鐵南路出站後，行駛台 31 號(高鐵橋下)直至中正路(112 縣道)左轉，直至中大路右轉抵達本校，車程 15~20 分鐘。

## E. 國道客運

1. 中壢有兩處主要上下車站和服務處，惟各家客運公司服務或聯營據點不同，搭乘前請先行查閱。
2. 國道客運 9025 部分班次繞經本校，請見國道客運 9025 路線圖及時刻表。

## 厚德國小(體操)

### A. 捷運：

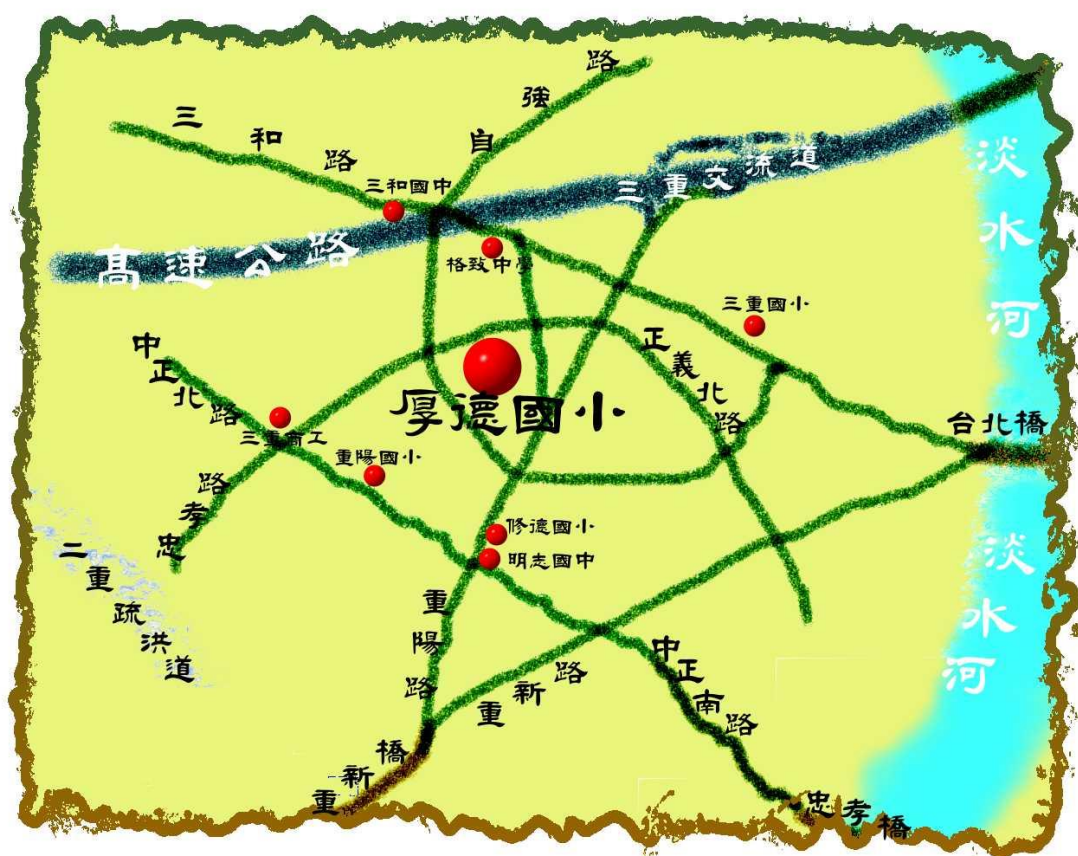
1. 搭乘蘆洲線至三和國中捷運站下車(三和國中出口),轉搭 264、221、39, 可至本校門口下車。

### B. 公車：

2. 264、221、39 可至校門口下車;225、232、藍 1、306 可至格致中學站下車。

### C. 停車場：

3. 本校附近停車場為三張公園停車場、厚德國小大智街口停車場、厚德國小大門口臨時停車格。



## 桃園市立游泳池(游泳)

A. 火車：到桃園車站

B. 公車：

1. 由桃園車站之桃園客運「1路公車 桃園 — 中壢」，至中山中平路口下車，再沿中平路步行3分鐘
2. 或桃市聯營 301 路桃園 — 楊梅，至中山中平路口下車，再沿中平路步行3分鐘



## 中央警察大學周圍交通狀況說明(柔道)

### A. 搭乘大眾運輸系統

1. 直達：搭乘桃園客運至警察大學站下車，路線如下：
2. 路線(5116)：松山機場→民權復興路口→民權龍江路口→民權建國路口→行天宮→林口長庚醫院→中央警察大學→桃園火車站
3. 路線(5063)：桃園火車站→中央警察大學→林口長庚醫院→林口竹林山寺
4. 搭乘其他客運至林口長庚醫院，再轉搭桃園客運、龜山區免費區民公車至中央警察大學
  - 汎航通運：林口長庚—台北車站  
林口長庚—台北長庚  
林口長庚—中壢車站  
林口長庚—桃園車站
  - 三重客運：(858) 樹林—長庚醫院  
(1209)公西—北門  
(786) 公西—板橋  
(1210)林口—台北車站  
(1211)林口—台北市政府  
(1212)公西—三重  
(945) 林口—松山機場  
(936) 林口—圓山捷運站
  - 大都會客運(937) 林口—圓山捷運站
  - 台北客運：(948) 林口—板橋車站  
(920) 林口—板橋捷運站  
(925) 林口—蘆洲
  - 聯營客運：(新竹客運、桃園客運、中壢客運)  
701：龍潭—國道—林口長庚醫院  
702：大溪—國道—林口長庚醫院
  - 國道客運：阿羅哈客運、日統客運、統聯客運、國光客運、豐原客運、和欣客運
5. 搭乘機場捷運至 A8 長庚醫院站，再轉搭桃園客運、龜山區免費區民公車至中央警察大學
  - 區民公車(龜山區公所-長庚醫院)(藍線)警察大學站  
區民公車(龜山區公所-長庚醫院)(紅線)警察大學站

以上 2 線各有多班途經警察大學前往林口長庚醫院



## 元智大學(擊劍)

### A. 火車

1. 南下→內壢車站

可搭通勤電車至內壢車站下車(或搭對號快車至中壢或桃園車站下車再換搭區間車或公車)。

2. 北上→內壢車站

新竹以北，可搭區間車至內壢車站下車(或搭對號快車至中壢或桃園車站下車再換搭區間車或公車)。

3. 內壢站→元智大學

往北(右)步行約五分鐘，則可看見中華路與遠東路口有元智大學指示牌，右轉過平交道，再沿右邊步行約十分鐘即可抵達。

### B. 公車

1. 155(原中壢 5 甲)、156(原中壢 5 乙)路公車

在中壢車站搭乘 155、156 路桃園客運直接坐到元智大學內。

2. 1 路公車

在中壢或桃園車站搭乘 1 路桃園客運，在元智大學站(中壢往桃園)或內壢火車站(桃園往中壢)下車，再沿中華路往桃園方向前行至遠東路與中華路交叉口，右轉過平交道，再沿右邊步行約十分鐘即可抵達。

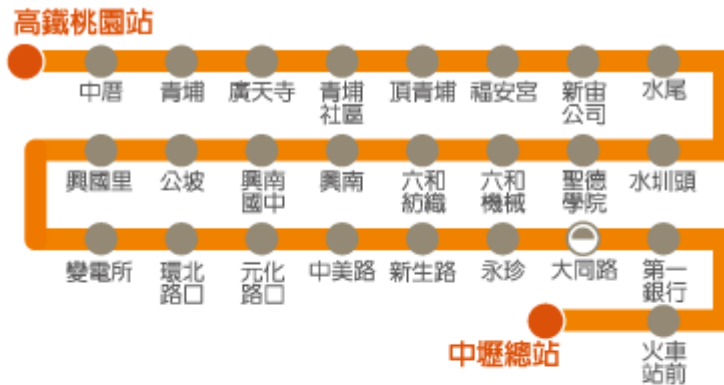
3. 208 路公車

自捷運高鐵桃園站搭乘 208 路統聯客運公車，在元智大學站下車。

## 中原大學(空手道)

### A. 高鐵接駁車到中原

#### 170 高鐵桃園站-中壢



● 雙邊設站    ◐ 單邊設站(上車往高鐵站)    ◑ 單邊設站(下車往市區)


高鐵桃園站發車				中壢總站發車			
07:00	11:10	15:30	19:50	06:20	10:40	15:00	19:20
07:10	11:30	15:50	20:10	06:40	11:00	15:20	19:40
07:30	11:50	16:10	20:30	07:00	11:20	15:40	20:00
07:50	12:10	16:30	20:50	07:20	11:40	16:00	20:20
08:10	12:30	16:50	21:10	07:40	12:00	16:20	20:40
08:35	12:50	17:10	21:30	08:00	12:20	16:40	21:00
08:50	13:10	17:30	21:50	08:20	12:40	17:00	21:20
09:10	13:30	17:50	22:10	08:40	13:00	17:20	21:40
09:30	13:50	18:10	22:30	09:00	13:20	17:40	21:50
09:50	14:10	18:30	22:40	09:20	13:40	18:00	22:00
10:10	14:30	18:50	23:00	09:40	14:00	18:20	22:20
10:30	14:50	19:10	23:30	10:00	14:20	18:40	22:40
10:50	15:10	19:30	23:45	10:20	14:40	19:00	23:05

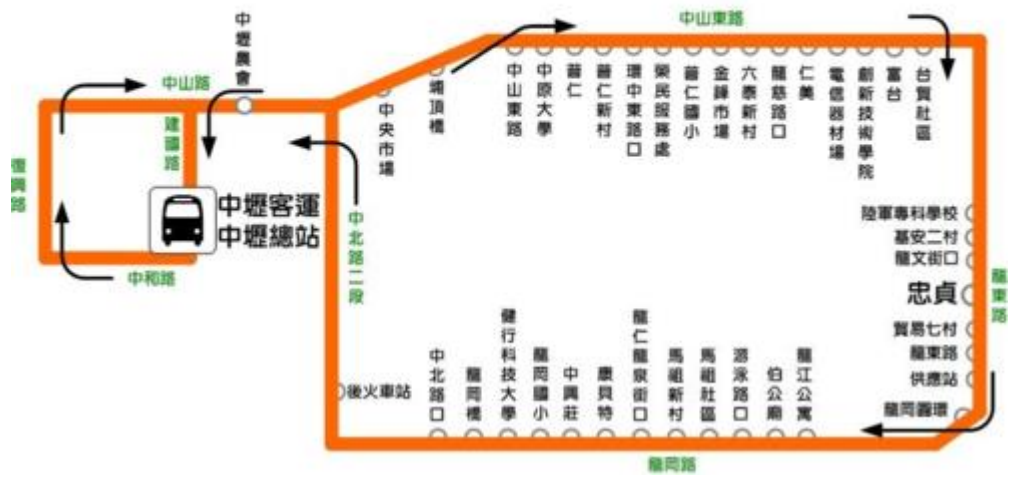
中壢客運：03-425-5722    [clb.myweb.hinet.net](http://clb.myweb.hinet.net)

本路線總車程預估為20分鐘，實際行車時間視交通狀況而定。

### B. 公車：

1. 到中壢客運總站搭乘 112 到中原大學


**中壢客運公司**  
**112(北) 中壢-忠貞**





## 體育大學(舉重、射箭)

### A. 公車

1. 三重客運 1211(台北市政府--長庚大學)：可直達國立體育大學。
2. 桃園客運 202(體育大學--工四工業區) 固定班次發車、一日來回共 22 班，可直達國立體育大學。
3. 桃園客運 5065(桃園--體育大學)：固定班次發車、一日來回 4 班，可直達國立體育大學。
4. 三重客運體大專車：一日兩班，假日停駛

### B. 桃園捷運

1. [桃園機場捷運 A7 站\(國立體育大學\)](#)：下車後，走路約 15 分鐘可到達行政大樓。

### C. 高鐵

1. 高鐵青埔站(桃園)：搭乘高鐵至桃園站下車後轉搭桃園捷運至 A7 體育大學下車。

### D. 客運

1. 搭乘國道客運(統聯、國光等)至林口站下車後可轉搭公車或搭乘桃園捷運至體大 A7 站下車。

## 健行科大(拳擊)

### A. 火車

1. 本校距離中壢火車站僅約 500 公尺。除一般對號車外，尚有基隆與新竹間的通勤電車，班次十分密集，約 20 分鐘便有列車行經。抵達中壢車站後，請由中壢後站出站，沿健行路直行，步行約 10 分鐘便可抵達。

### B. 巴士

1. 國光客運：頭班車：05:30，末班車：22:00，行經中山高，約 10~15 分鐘一班。旅程約 1 小時，全票票價 68 元。
2. 台聯客運：台北往中壢發車時間為 06:00~24:00，中壢往台北發車時間為 05:30~23:30。台北發車地點為東區捷運市府站，經世貿中心、捷運公館站、捷運景安站行經北二高抵達中壢，旅程約 1 小時 20 分鐘，全票票價 95 元。
3. 飛狗巴士：台北往中壢發車時間為 06:00~23:00，中壢往台北發車時間為 05:20~21:40，尖峰時間班次間隔為 20 分鐘，離峰時間約 30~40 分鐘。台北發車地點為市民大道與東興街口，經市民大道、重慶北路館站經中山高中壢，終點站為健行路，旅程約 1 小時 20 分鐘。全票票價 80 元。

## 平鎮高中 (角力)

A. 搭火車:到中壢火車站

B. 搭公車:

1. 在中壢市桃園客運中壢站，搭乘 110(中壢 — 文化路)、111(中壢 — 南勢)、115(中壢 — 平東路)「在平鎮市公所」下車，沿著德育路二段至環南路平鎮高中，步行時間約 5~10 分

## 公九溜冰場(滑輪溜冰)

A. 中壢車站

1. 在中壢客運總站搭乘 170 到 sogo 百貨再步行十分鐘到達。
2. 在第一銀行搭乘 1 號公車到新生路再步行十分鐘到達。

B. 高鐵站

1. 搭乘 5087 到 sogo 百貨再步行十分鐘抵達。

## 中大壢中(撞球)

A. 從中壢火車站到中壢高中

1. 請搭乘

「1 甲公車 中壢 — 桃園」

「118 公車 中壢 — 中壢高中」

搭到中壢高中下車

2. 或是搭乘

「703 公車 竹圍 — 中壢」

搭到中壢高中下車，前進走到底抵達。

## 桃園龜山公西靶場(射擊)

A. 公車：可至林口長庚醫院搭乘泛航通運，至終點站林口長庚站下車，步行至華夏飯店，搭乘接駁車前往

B. 開車：行駛國道一號，於 41B-林口出口下交流道，朝林口/龜山方向，於忠義路三段向右轉至永樂巷，於永樂巷行駛約 100 公尺

## 桃園市體育館(羽球)

A. 位於桃園市桃園區三民路以及萬壽路的交叉口。正門位於三民路路口。體育局的後面有桃園農工學校。

B. 公車路線 1：

桃園市政府體育局附近公車路線表

公車路線	起訖站	主要停靠站	票價	時間
(桃園客運) 【125】桃園-三聖宮	桃園復興路全國 電子前-三聖宮	體育館	全票 18 元	頭末班車： 桃園： 05:15~07:13
(桃園客運) 【105】桃園-大有路	桃園復興路全國 電子前-桃園假日 飯店	體育館	全票 18 元	頭末班車： 桃園： 05:25~22:10
(亞通客運) 【116】長榮-監理站	長榮-桃園監理站	桃園農 工	全票 15 元 半票 8 元	頭末班車： 桃園監理站： 06:00~21:00
(中壢客運) 【127】桃園-忠烈祠	復興路桃園站-忠 烈祠	體育館	全票 18 元	頭末班車： 桃園： 06:00~19:00
(桃園客運) 【137】桃園-銘傳大學	桃園-銘傳大學	桃園農 工	全票 18 元	頭末班車： 桃園： 06:00~22:20
(桃園客運) 【5065】桃園-大埔-體 育學院	桃園總站-體育學 院	青果中 心	全票 26~39 元	頭末班車： 桃園： 09:23~12:25 體院： 10:00~13:10
(桃園、三重客運) 【9102】桃園-台北	桃園總站-北門站	桃園農 工	全票 20~63 元	頭末班車： 桃園： 06:00~22:00 北門： 06:00~22:00

(免費市民公車) 環狀紅線	桃園區公所-府前郵局	縣議會	免費	平日:06:00~21:00 假日:06:00~21:00
(桃園客運) 【1】中壢-桃園	中壢分局-桃園巨蛋	桃園巨蛋	全票 18元	
(桃園客運) 【1甲】中壢-桃園	中壢分局-桃園巨蛋	桃園巨蛋	全票 18元	
(桃園客運) 【301】龜山-楊梅	桃園巨蛋-楊梅火車站	桃園巨蛋	全票 18元	
(桃園客運) 【168】桃園後火車站-內壢復興宮	桃園後火車站-內壢復興宮	桃園巨蛋	全票 18元	
【139】桃園後巨蛋-新莊廟(桃園客運)	桃園巨蛋-新莊廟	桃園巨蛋	全票 18元	
(桃園客運) 【101】桃園-果菜市場	桃園巨蛋-果菜市場-桃園巨蛋	桃園巨蛋	全票 18-19元	
(桃園客運) 【5063】桃園-醒吾中學	桃園遠東百貨-醒吾科技大學	桃園農工	全票 18-42元	
(桃園客運) 【5116】桃園-臺北長庚醫院	桃園遠東百貨-松山機場	桃園農工	全票 24-75元	

C. 公車路線 2：

桃園市政府體育局附近公車路線表

車站	路線	客運業者	班次數	首班車發車時間		末班車發車時間		班次間隔		備註
桃園站	高鐵桃園站－桃園（南華飯店）	桃園客運	80	桃園站	南華飯店	桃園站	南華飯店	20 至 30 分鐘		再轉搭公車至桃園市政府體育局